



**Správa a údržba silnic Ústeckého kraje,
příspěvková organizace**

se sídlem: Ruská 260, 417 03 Dubí 3
IČ: 00080837, DIČ: CZ00080837

Vaše značka / Č.j.:

Naše značka / Č.j.: SUSUKUL/DAN 271/2023
Spis. značka: SUSUKUL/DaniM/19546/2023
UID: SUSUKSL

Počet listů/příloh: 1/1

Vyřizuje: Danielová Marie
Email: danielova.ul@susuk.cz

Tel.: 475 620 206

Datum: 4.12. 2023

Věc:

Ústí nad Labem – propad chodníku v ulici Předmostí

Jako majetkový správce silnice č. II/613 v ul. Předmostí nemáme k výše uvedené stavbě námitek. Souhlasíme se zábořem části silnice (jednoho jízdní pruhu), a to z důvodu umístění techniky při opravě propadu chodníku.

Dále sdělujeme, že před zahájením prací požadujeme předložit k odsouhlasení DIO.

S pozdravem

Ing. Jan Sýkora
vedoucí správního úseku ÚL

Přílohy: situace stavby






Kontakt

Organizace: Správa a údržba silnic Ústeckého kraje, příspěvková organizace, Ruská 260, 417 03 Dubí 3
Tel.: +420 417 532 235, +420 417 531 489, e-mail: dubi.tp@susuk.cz, ID datové schránky : 6hevxe
Informace o zpracování osobních údajů: <http://www.susuk.cz/dokumenty>
Bankovní spojení: KB a.s., č.ú.78-7308630297/0100

[illegible]

OBEC: ÚSTÍ NAD LABEM (554804)
KATASTRÁLNÍ ÚZEMÍ: ÚSTÍ NAD LABEM (774871)
OKRES: ÚSTÍ NAD LABEM

 PŘELOŽKA PLYNOVODNÍ PŘÍPOJKY – VIZ. PŘÍLOHA I.

	GEODETICKÉ ZAMĚŘENÍ -- POLOHOVIS
	KATASTRÁLNÍ MAPA -- HRANICE PARCEL
	STÁVAJÍCÍ BET. ŠACHTA
	OBNOVA ŽÁNKOVÉ DLAŽBY
	NOVÝ STAV

Odpov. proj.:	Ing. M. David	<i>M</i>
Vypracoval:	Jindřich Charvát	<i>Charvát</i>
Kontroloval:	Ing. Martin David	<i>M</i>
Kraji:	Ústecký	Místo: Ústří nad Labem
Objednatel:	Svatutín místo Ústří nad Labem, Velká Hradební 2336/8, 401 00 Ústří nad Labem	
Akce:	Ústří nad Labem - Propad chodníku v ulici Na předmostí	
Výkres:	Katastrální situační výkres	

SEZNAM DOTČENÝCH POZEMKŮ									
Pozemek číslo	Vlastník/oprávce	Druh pozemku	Způsob využití	Způsob ochrany nemovitosti	Omezení vlastnického práva	Výměra [m ²]	Trvalý zábor [m ²]	Dodaný zábor [m ²]	Typ dotčení pozemku
			k.ú. Ústí nad Labem (774 871)						
4252/1	Statutární město Ústí nad Labem, Veliká Hradební 2336/8, Ústí nad Labem-centrum, 40001 Ústí nad Labem	ostatní plocha	ostatní komunikace	-	Věcné břemeno (podle listiny) Věcné břemeno chůze a jízdy Věcné břemeno umístění a provoz elektroizotačního zařízení	10 421	-	213	sázební práce na pozemní kamenné klenbě - náhrada za ZB rámový propustek